

# Fort# MOERIS

地図基盤パッケージ

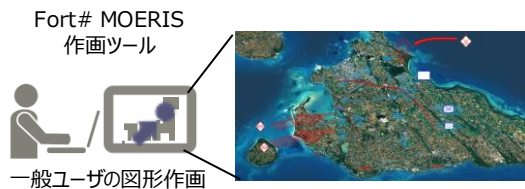
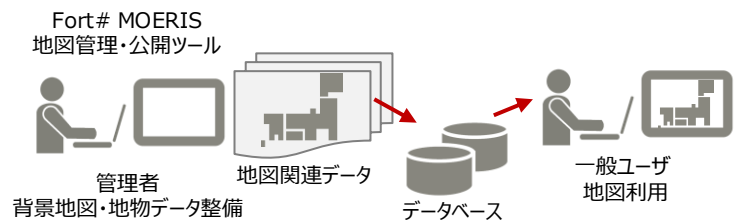
Fort# MOERISは地図情報の公開および作画機能を備えた地図基盤パッケージです。地図データを軽易にユーザーに提供できる仕組みを提供することで、情報の迅速な共有を可能とします。

## Fort# MOERIS V1地図管理・公開ツール

地図関連データに関する管理機能

地図管理・公開ツールは、ArcGISサーバに対し地図関連データの公開・参照を行うArcGISサービス公開ツール、ArcGISサーバに対し背景地図データの公開・更新を行う背景地図差分更新ツールを含んだパッケージです。

ベクターデータ、ラスターデータの公開手順が簡略化され、一般ユーザーでも実現が可能となります。また、差を有する背景地図データのみを取り込むことで、作業時間の大幅な削減を実現します。



## Fort# MOERIS V1作画ツール

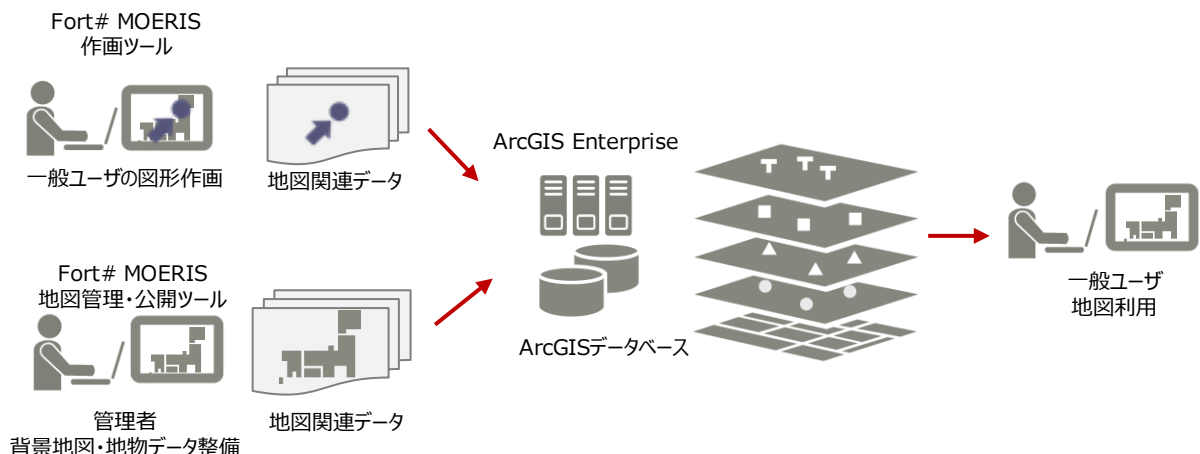
標準図形及びお客様特有の図形の作画機能

作画ツールは、業務サービス等において、標準図形及びお客様特有の図形を作画可能とするAPIを含んだパッケージです。ベクターデータとして、入力した作画に対して属性データの入力・管理が行えるため、競合判定等に利用可能です。また 3D 対応のため、高さについても入力が可能です。

## Fort# MOERISを活用したシステム構築イメージ

Fort# MOERISは作画データを地図関連データとして出力可能であり、出力したデータは地図管理・公開ツールにより利用者へ共有することが可能です。

- ・一般ユーザー：作画ツールを用いて、効率的に作画データ入力を実施できます。
- ・管理者：地図管理・公開ツールを用いて、背景地図や地図部データの整備を実施します。また、作画ツールで作成した地図関連データも共有が可能です。



## 標準価格（税別）

### パッケージ製品

#### Fort# MOERIS V1

No	製品名	機能概要	型名	価格
1	Fort# MOERIS V1 地図管理・公開ライセンス	地図関連データに関する管理機能	取得調整中	オープン価格
2	Fort# MOERIS V1 作画ライセンス	標準図形及びお客様特有の図形の作画機能	取得調整中	オープン価格
3	Fort# MOERIS V1 ArcGIS-Opライセンス	ArcGIS環境で動作させる対応	取得調整中	オープン価格

### プログラムサポートサービス製品

#### Fort# MOERIS V1 オプション

No	製品名	機能概要	型名	価格（月額）
1	Fort# MOERIS V1 サポート	プログラムサポート	取得調整中	オープン価格

### 動作環境（インストールするサーバの環境）

製品名	推奨環境		
	OS	CPU	メモリ容量
Fort# MOERIS V1 作画ライセンス	RHEL7,8	Intel Xeon 3.10GHz 4core相当	32GB以上

### 動作環境（画面操作するクライアントの環境）

製品名	推奨環境		
	OS	CPU	メモリ容量
Fort# MOERIS V1 地図管理・公開ライセンス	Windows10,11	Intel Core i3 2.7GHz 2core相当	8GB以上
Fort# MOERIS V1 作画ライセンス	Windows10,11	Intel Core i3 2.7GHz 2core相当	8GB以上

- ・RHEL(Red Hat Enterprise Linux)は、米国およびその他の国でRed Hat, Inc.の商標または登録商標です。
- ・Windows10は米国およびその他の国における米国Microsoft Corporationの商標または登録商標です。
- ・NVIDIA, Tesla, CUDAは米国およびその他の国におけるNVIDIA Corporationの商標または登録商標です。
- ・Google Chromeは、Google Inc.の商標または登録商標です。

商品・サービスについてのお問い合わせは

**富士通コンタクトライン（総合窓口） 0120-933-200** 受付時間 9:00～17:30（土・日・祝日・当社指定の休業日を除く）

富士通公開サイト <http://jp.fujitsu.com/>